



Visite Gouveia

*O melhor da Estrela
começa aqui.*



Conheça a Rede Municipal de Percursos Pedestres!
Para mais informações, visite: www.cm-gouveia.pt
Partilhe a sua experiência connosco!



POSTO DE TURISMO DE GOUVEIA

Jardim da Ribeira – 6290 Gouveia
GPS: 40.492716, -7.594045
Tel. 238 490 222 – Tlm. 962 033 099
email: turismo@cm-gouveia.pt
website: www.cm-gouveia.pt



PR9
GVA

Rota do

Sumo do Mondego

Rede Municipal de Percursos Pedestres



GOUVEIA
A NOSSA ESTRELA

Rota do

Sumo do Mondego

PR9
GVA

A Pequena Rota (PR) do Sumo do Mondego é um trajeto com cerca de 10 km que percorre uma área dominada pela morfologia granítica, das quais se destacam os inúmeros exemplos de caos de blocos graníticos de várias origens geomorfológicas, que sobressaem na vegetação arbustiva, da qual as giestas (*Cytisus spp.*) são a principal espécie. Ao longo do percurso podemos visitar a nascente do Rio Mondego (conhecido como o Mondeguinho), local onde, simbolicamente, nasce o maior rio exclusivamente português, que aqui inicia o seu caminho de 258km em direção à Figueira da Foz. Poucos quilómetros a jusante, encontramos o Sumo do Mondego – local peculiar onde, devido à erosão fluvial e à queda de grandes blocos graníticos, o Mondego corre de forma subterrânea, “sumindo” da superfície. Para apreciar esta curiosidade da natureza, é preciso fazer um ligeiro desvio e regressar ao trajeto, assinalando-se o local com um painel interpretativo. A par desta realidade geológica, as folgadas vistas que se atingem desde o alto do Taloeiro, com destaque para o enigmático Coruto de Alfátima, e a diversidade de paisagens proporcionadas pelo trajeto convidam à contemplação demorada, tanto dos complexos graníticos do planalto do Mondego, onde, na suas margens, nasceram os “Casais de Folgoso”, assim como na soberba vista sobre a Beira Alta. Ao longo do percurso, é ainda possível observar uma quantidade significativa de avifauna, que, dependendo da época do ano, nos oferece maravilhosos encontros com aves migratórias e outras de permanência no território. Este percurso pedestre intersecta a Grande Rota das Aldeias Históricas – GR 22, nomeadamente o troço que faz a ligação entre as Aldeias Históricas de Linhares da Beira e Piódão, revelando-se como uma magnífica forma de conhecer um icónico recanto da Serra da Estrela.

Textos: Geopark Estrela / Fotografias: Leonardo Rosa

Contactos úteis

União de Freguesia de Aldeias e Mangualde da Serra 238 494 079

Bombeiros Voluntários de Gouveia 238 492 138

Centro de Saúde de Gouveia 238 490 400

Guarda Nacional Republicana de Gouveia 238 490 700


Farmácias Feliz (Gouveia) – 238 498 080
Patrício (Gouveia) – 238 492 225

Legenda / Caption

 Início/Fim de percurso
Start/Finish of the route

 Rota do Sumo do Mondego
Mondego pothole route

 Grande Rota 22
Great Route 22


 Ponto de interesse
Point of interest

 Geossítio
Geosite

 1 Painel Interpretativo
Interpretative panel

 2 Vértice Geodésico do Taloeiro
Taloeiro Geodetic Vertex

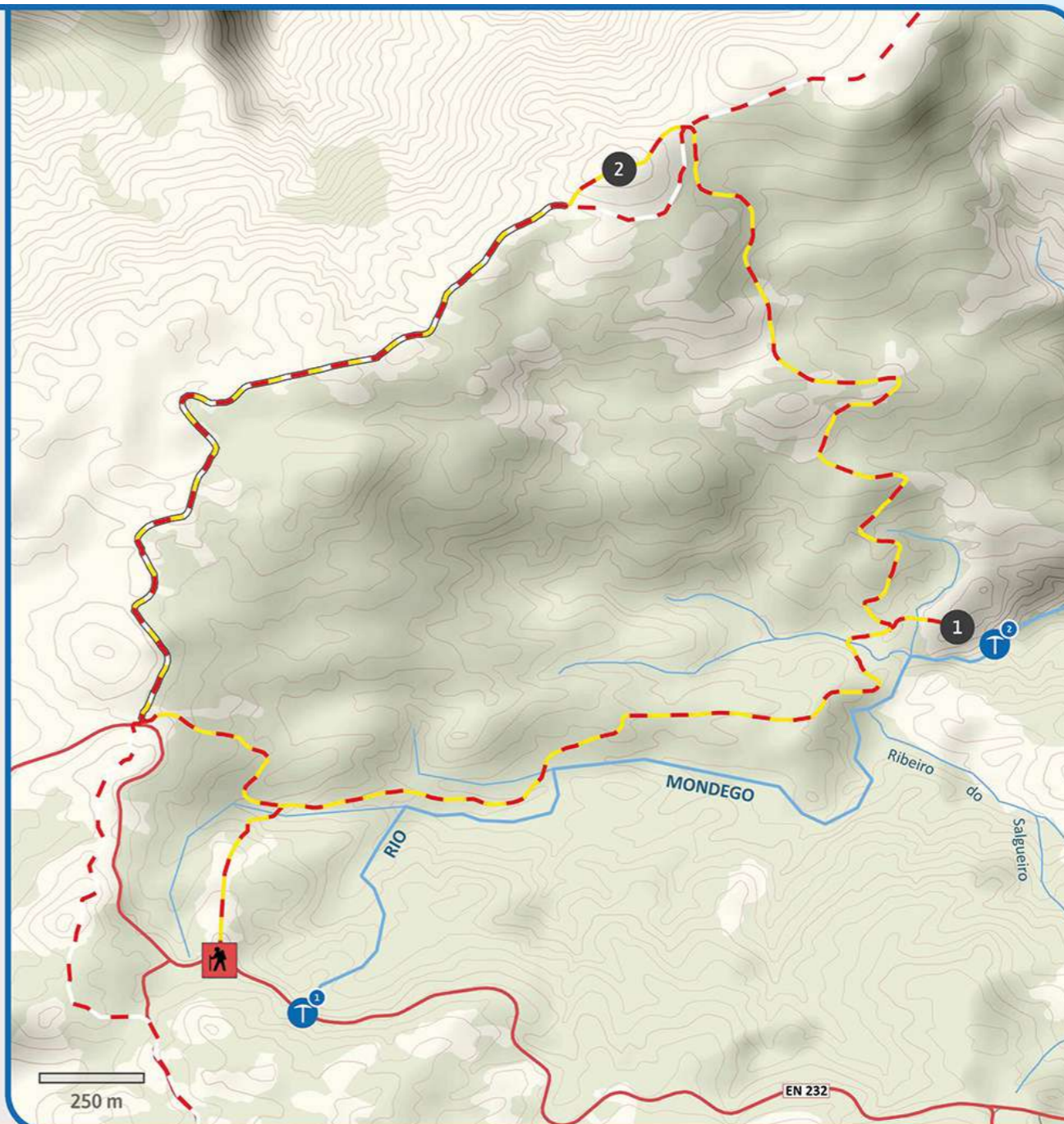
 1 Mondeguinho
Mondeguinho

 2 Sumo do Mondego
Mondego pothole

Contactos úteis / Useful contacts

Linha de emergência / Emergency line 112
Bombeiros Voluntários Gouveia / Firefighters +351 238 492 138
GNR Gouveia / National Guard +351 230 490 700
PSP Gouveia / Police +351 238 490 290
Centro de Saúde de Gouveia / Health centre +351 238 490 400
Farmácias / Pharmacies +351 238 498 080 | 238 492 225

Município de Gouveia
Gouveia municipality



distância
9,5 km

duração
2h45

tipo de percurso
circular

desnível (absoluto)
196 m

altitude mínima / máxima
1267 m | 1463 m

Quando?
Todo o ano

Dificuldade
Fácil – Média

Sinalética usada



Caminho certo



Caminho errado



Para a esquerda

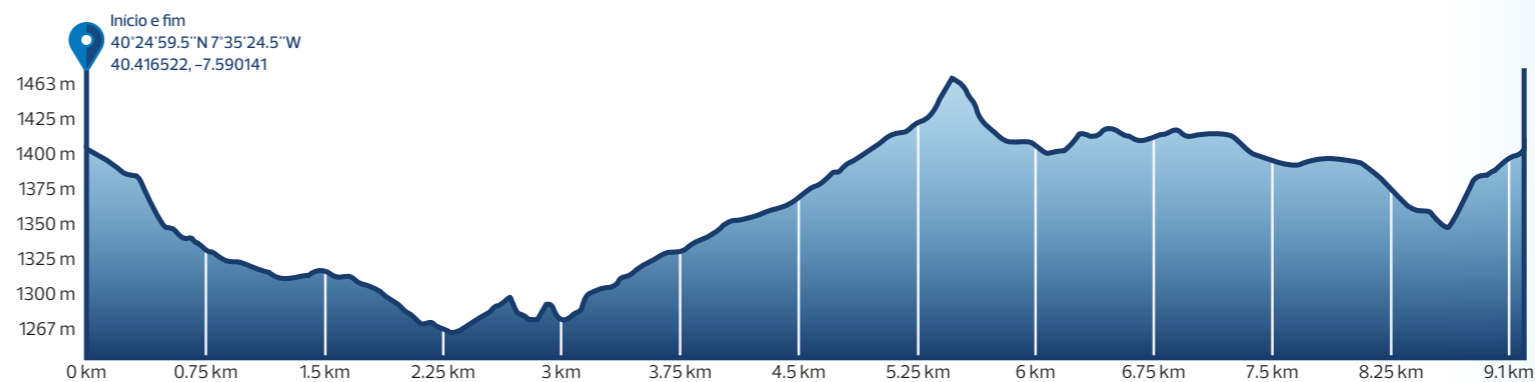


Para a direita

GPX / KMZ
disponível para download.



Atenção! Zona com trânsito automóvel
Zona de observação



NORMAS DE CONDUTA

- ★ Seguir apenas pelo trilho sinalizado
- ★ Evitar ruídos e atitudes que perturbem o meio ambiente
- ★ Não abandone lixo
- ★ Não fazer lume
- ★ Não destrua ou danifique a sinalética
- ★ Não colha amostras de plantas ou rochas