



Visite Gouveia

*O melhor da Estrela
começa aqui.*



POSTO DE TURISMO DE GOUVEIA

Jardim da Ribeira - 6290 Gouveia
GPS: 40.492716, -7.594045
Tel. 238 490 222 - Tlm. 962 033 099
email: turismo@cm-gouveia.pt
website: www.cm-gouveia.pt



Conheça a Rede Municipal de Percursos Pedestres!

Para mais informações, visite: www.cm-gouveia.pt

Partilhe a sua experiência connosco!




PR7
GVA

Rota do

Rio Torto

Rede Municipal de Percursos Pedestres



Rota do Rio Torto

PR7
GVA

Partindo do mais antigo testemunho da presença humana no concelho de Gouveia, a Anta da Pedra da Orca, este percurso propõe conhecer os ambientes em torno de Rio Torto, onde encontramos uma multitude de particularidades ambientais e patrimoniais de elevado interesse.

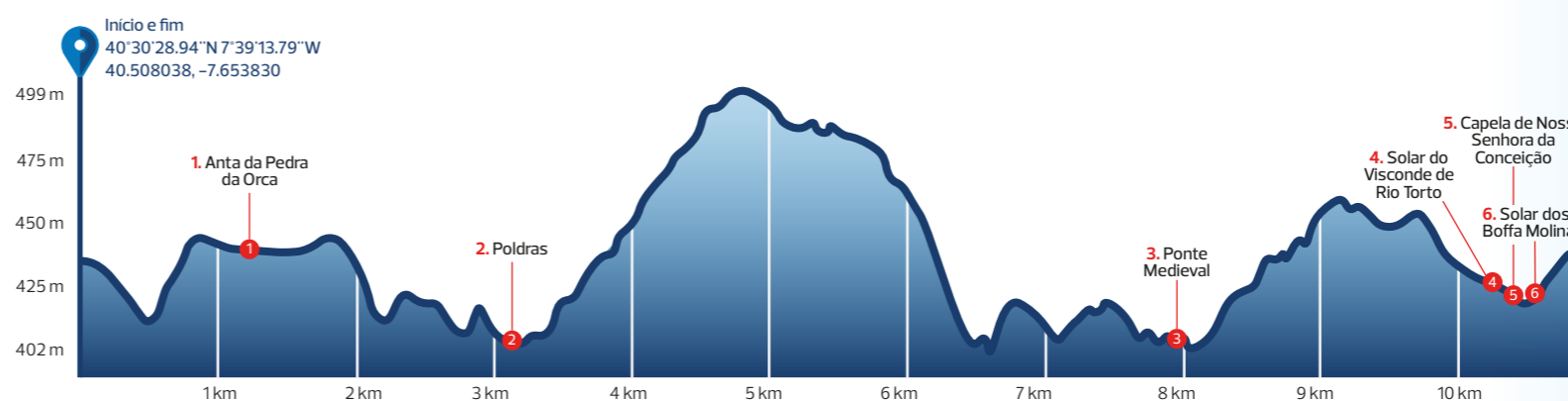
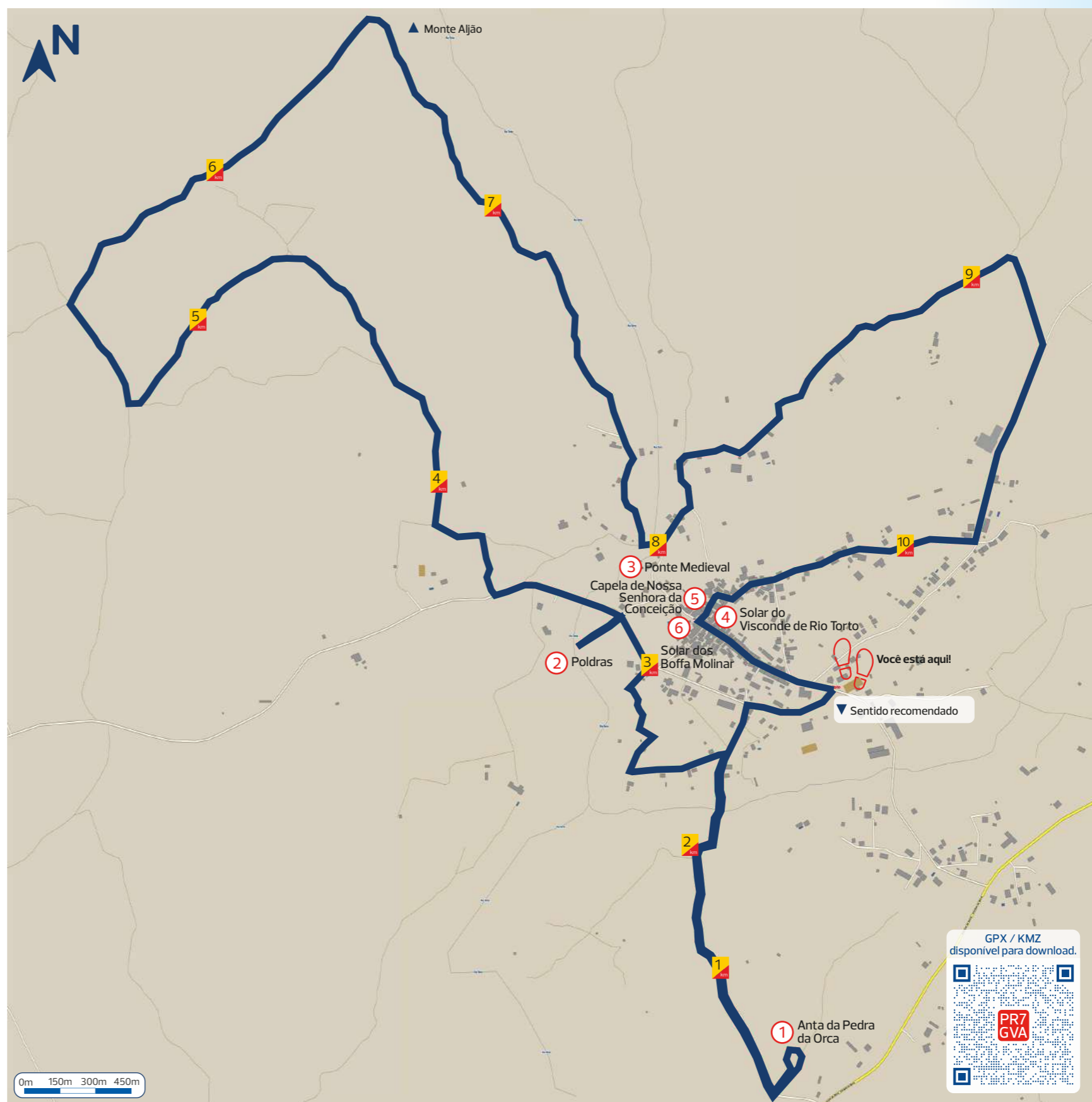
Acompanhados pelo Rio Torto, ao qual a localidade foi buscar o seu topónimo, calcorreamos e utilizamos as diferentes estratégias que o ser humano adotou na relação com esta importante linha de água, visíveis, desde logo, nas poldras de tempos imemoriais e na ponte medieval que serviam para transpor as margens deste elemento aquífero. Adiante, um pequeno casal agrícola da época moderna, abandonado, transparece ainda a complexa relação com a água, desde a perspetiva agrícola, onde as levadas de água que conduziam até ao moinho de rodízio, nos demonstram o aproveitamento da sua força para moer o cereal, que por sua vez encontrava no forno próximo, do séc. XVII, o seu fim de vida, antes de matar a fome dos caseiros deste lugar. A relação destas comunidades rurais estabelecia-se ainda no momento da morte, visíveis nas necrópoles e sepulturas rupestres que ainda encontramos na propriedade conhecida como Monte Aljão.

Esta transformou-se de villa romana em aglomerado populacional na Alta Idade Média, período ao qual remonta a necrópole do Monte Aljão. Apesar de abandonada na Idade Média, o Monte Aljão manteve uma ligação próxima com a comunidade do concelho de Gouveia, inclusivamente, referindo nos forais de Gouveia, onde o rei garantia aos gouveenses, que nesse local poderiam pascentar, lavrara e montar na maneira que até então fizeram, pagando apenas o dízimo a Deus.

Esta prosperidade, fruto das condições ambientais proporcionadas pelo vale do Rio Torto, encontra ainda equivalências nos solares e propriedades nobiliárquicas, que contrastam com as habitações da arquitetura vernacular e etnográfica no centro da freguesia, onde o tempo ainda corre ao sabor da leveza do tempo e do bucólico ambiente rural em torno de Rio Torto.

Contactos úteis

SOS Emergência	112
Centro de Saúde de Gouveia	238 490 400
Guarda Nacional Republicana	238 490 700
Polícia de Segurança Pública	238 490 290
Bombeiros Voluntários de Gouveia	238 492 138
JF de Rio Torto	238 487 432



distância

11 km

duração

3h00

tipo de percurso

circular

desnível acumulado

196 m

altitude mínima / máxima

404 m | 499 m

Quando?
Todo o ano

Dificuldade
Médio

Sinalética usada



NORMAS DE CONDUTA

- ★ Seguir apenas pelo trilho sinalizado
- ★ Evitar ruídos e atitudes que perturbem o meio ambiente
- ★ Não abandonar lixo
- ★ Não fazer lume
- ★ Não destrua ou danifique a sinalética
- ★ Não colha amostras de plantas ou rochas